- (кадастровый номер 33:22:015016:198), местоположение установлено относительно ориентира, расположенного в границах участка. Почтовый адрес ориентира: Владимирская обл., г.Владимир, мкр.Энергетик, ул.Северная, дом 3а, площадью 20750 кв.м;

- (кадастровый номер 33:22:015016:51), местоположение: обл.Владимирская, МО город Владимир (городской округ), г.Владимир, мкр.Энергетик, ул.Энергетиков, дом 31, площадью 392885 кв.м;

- (кадастровый номер 33:22:015016:55), местоположение: Владимирская область, МО город Владимир (городской округ), г.Владимир, ВЛ ПС Владимирская ПС Ундол-I, II отпайка на ПС Колокша, площадью 64 кв.м;

- (кадастровый номер 33:22:015016:56), местоположение: Владимирская область, МО город Владимир (городской округ), г.Владимир, площадью 7 кв.м;

- (кадастровый номер 33:22:015016:57), местоположение: обл.Владимирская, г.Владимир, площадью 7 кв.м;

- (кадастровый номер 33:22:015016:61), местоположение: Владимирская область, г.Владимир, городок Октябрьский военный, площадью 7 кв.м;

- (кадастровый номер 33:00:000000:339), местоположение: Владимирская область, МО г Владимир (городской округ), г.Владимир, мкр.Энергетик, ул.Северная, д.3, площадью 618923 кв.м;

и земли, находящиеся в государственной неразграниченной собственности, кадастрового квартала 33:22:015016,

в целях эксплуатации сооружения электроэнергетики с кадастровым номером 33:12:000000:590 сроком на 49 лет.

2. Утвердить границы публичного сервитута площадью 8509 кв.м, местоположение: Владимирская область, город Владимир в соответствии со схемой границ публичного сервитута согласно приложению.

3. Публичному акционерному обществу «Россети Центр и Приволжье»:

3.1. Обеспечить заключение с правообладателями земельных участков, указанных в пункте 1 настоящего постановления, соглашений

2. Сведения о характерных точках границ объекта

Обозначение характерных точек границ	Координаты, м		Метод определения координат характерной точки	Средняя квадратическая погрешность положения характерной точки (Mt), м	Описание обозначения точки на местности (при наличии)
	X	Y			
1	2	3	4	5	6
37	189455.24	208308.83	Метод спутниковых геодезических измерений (определений)	0.10	-
38	189423.82	208405.85	Метод спутниковых геодезических измерений (определений)	0.10	-
25	189421.15	208381.65	Метод спутниковых геодезических измерений (определений)	0.10	-

3. Сведения о характерных точках части (частей) границы объекта

Обозначение характерных точек части границы	Координаты, м		Метод определения координат характерной точки	Средняя квадратическая погрешность положения характерной точки (Mt), м	Описание обозначения точки на местности (при наличии)
	X	Y			
1	2	3	4	5	6
-	-	-	-	-	-

Раздел 3							
Сведения о местоположении измененных (уточненных) границ объекта							
1. Система координат -							
2. Сведения о характерных точках границ объекта							
Обозначение характерных точек границ	Существующие координаты, м		Измененные (уточненные) координаты, м		Метод определения координат характерной точки	Средняя квадратическая погрешность положения характерной точки (Mt), м	Описание обозначения точки на местности (при наличии)
	X	Y	X	Y			
1	2	3	4	5	6	7	8
-	-	-	-	-	-	-	
3. Сведения о характерных точках части (частей) границы объекта							
Обозначение характерных точек части границы	Существующие координаты, м		Измененные (уточненные) координаты, м		Метод определения координат характерной точки	Средняя квадратическая погрешность положения характерной точки (Mt), м	Описание обозначения точки на местности (при наличии)
	X	Y	X	Y			
1	2	3	4	5	6	7	8
-	-	-	-	-	-	-	

АДМИНИСТРАЦИЯ ГОРОДА ВЛАДИМИРА

ПОСТАНОВЛЕНИЕ

08.04.2024 № 740

Об установлении публичного сервитута в интересах ПАО «Россети Центр и Приволжье» на земельные участки и земли, находящиеся в государственной неразграниченной собственности, местоположение: Владимирская область, город Владимир

В соответствии со ст.23, главой V.7 Земельного кодекса Российской Федерации, Федеральным законом от 13.07.2015 № 218-ФЗ «О государственной регистрации недвижимости», выпиской из Единого государственного реестра недвижимости от 03.10.2023, подтверждающей государственную регистрацию права собственности на сооружение (ВЛ-110 кВ ПС Владимирская-ПС Ундол-I,II, отпайка на ПС Колокша), регистрационная запись от 17.04.2008 № 33-33-15/002/2008-516 и ходатайством от 29.01.2024 **постановляю:**

1. Установить публичный сервитут площадью 8509 кв.м на основании ходатайства публичного акционерного общества «Россети Центр и Приволжье» (основной государственный регистрационный номер записи о государственной регистрации юридического лица в едином государственном реестре юридических лиц - 1075260020043, ИНН 5260200603) на земельные участки:

- (кадастровый номер 33:22:015016:18), местоположение: Владимирская область, г.Владимир, ВЛ ПС Владимирская - ПС Ундол - I,II отпайка на ПС Колокша, площадью 14 кв.м;

- (кадастровый номер 33:22:015016:142), местоположение установлено относительно ориентира, расположенного за пределами участка. Ориентир нежилое здание. Участок находится примерно в 800 м по направлению на северо-запад от ориентира. Почтовый адрес ориентира: обл.Владимирская, г.Владимир, мкр.Энергетик, ул.Северная, дом 31б, площадью 329725 кв.м;

Приложение
УТВЕРЖДЕНО
постановлением администрации
города Владимира
от 08.04.2024 № 740

СХЕМА ГРАНИЦ ПУБЛИЧНОГО СЕРВИТУТА

Общая площадь публичного сервитута: 8509 кв.м.
Местоположение: Владимирская область, город Владимир

Выноска №2

Выноска №1



Масштаб 1:6500

Используемые условные знаки и обозначения:

- проектные границы публичного сервитута

- границы административно-территориальных образований

Владимирская область - обозначение субъекта
Собинский район - обозначение муниципального района
МО Колокшанское (с/п)

№ 77-10-33

Подпись Л.Тимирева Дата "11" декабря 2023 г.

Место для оттиска печати, составляющего описание местоположения границ объекта

2. Сведения о характерных точках границ объекта

Обозначение характерных точек границ	Координаты, м		Метод определения координат характерной точки	Средняя квадратическая погрешность положения характерной точки (Mt), м	Описание обозначения точки на местности (при наличии)
	X	Y			
1	2	3	4	5	6
12	188502.15	209188.04	Метод спутниковых геодезических измерений (определений)	0.10	-
13	188517.66	209187.22	Метод спутниковых геодезических измерений (определений)	0.10	-
14	188518.18	209187.15	Метод спутниковых геодезических измерений (определений)	0.10	-
15	188499.62	209201.28	Метод спутниковых геодезических измерений (определений)	0.10	-
16	188414.12	209267.07	Метод спутниковых геодезических измерений (определений)	0.10	-
17	188332.75	209329.39	Метод спутниковых геодезических измерений (определений)	0.10	-
18	188249.64	209396.61	Метод спутниковых геодезических измерений (определений)	0.10	-
19	188248.99	209397.01	Метод спутниковых геодезических измерений (определений)	0.10	-
20	188245.88	209398.03	Метод спутниковых геодезических измерений (определений)	0.10	-
21	188244.99	209398.21	Метод спутниковых геодезических измерений (определений)	0.10	-
22	188241.62	209398.18	Метод спутниковых геодезических измерений (определений)	0.10	-
23	188240.90	209398.00	Метод спутниковых геодезических измерений (определений)	0.10	-
24	188217.55	209390.50	Метод спутниковых геодезических измерений (определений)	0.10	-

2. Сведения о характерных точках границ объекта

Обозначение характерных точек границ	Координаты, м		Метод определения координат характерной точки	Средняя квадратическая погрешность положения характерной точки (Mt),м	Описание обозначения точки на местности (при наличии)
	X	Y			
1	2	3	4	5	6
1	188216.87	209389.24	Метод спутниковых геодезических измерений (определений)	0.10	-
25	189421.15	208381.65	Метод спутниковых геодезических измерений (определений)	0.10	-
26	189443.35	208309.71	Метод спутниковых геодезических измерений (определений)	0.10	-
27	189443.16	208308.21	Метод спутниковых геодезических измерений (определений)	0.10	-
28	189325.83	208157.67	Метод спутниковых геодезических измерений (определений)	0.10	-
29	189187.20	207980.36	Метод спутниковых геодезических измерений (определений)	0.10	-
30	189175.44	207965.23	Метод спутниковых геодезических измерений (определений)	0.10	-
31	189187.76	207966.42	Метод спутниковых геодезических измерений (определений)	0.10	-
32	189194.30	207974.83	Метод спутниковых геодезических измерений (определений)	0.10	-
33	189332.92	208152.12	Метод спутниковых геодезических измерений (определений)	0.10	-
34	189454.81	208305.91	Метод спутниковых геодезических измерений (определений)	0.10	-
35	189455.02	208306.41	Метод спутниковых геодезических измерений (определений)	0.10	-
36	189455.28	208308.39	Метод спутниковых геодезических измерений (определений)	0.10	-

об осуществлении публичного сервитута.

3.2. Обеспечить эксплуатацию объекта электроэнергетики в границах зоны действия публичного сервитута.

3.3. Привести земельные участки и земли, указанные в пункте 1 настоящего постановления, обремененные публичным сервитутом, в состояние, пригодное для их использования в соответствии с видом разрешенного использования в сроки, предусмотренные действующим законодательством.

3.4. Обеспечить уборку и содержание территории в соответствии с Правилами благоустройства территории муниципального образования город Владимир, утверждёнными решением Совета народных депутатов города Владимира от 27.07.2017 № 104, в границах публичного сервитута в отношении земельных участков, находящихся в государственной и муниципальной собственности, не закрепленных за конкретными лицами.

4. Управлению земельными ресурсами администрации города Владимира в течение пяти рабочих дней со дня принятия настоящего постановления:

4.1. Направить копию решения об установлении публичного сервитута с приложением описания местоположения границ публичного сервитута в управление Федеральной службы государственной регистрации, кадастра и картографии по Владимирской области.

4.2. Направить ПАО «Россети Центр и Приволжье» копию решения об установлении публичного сервитута, сведения о лицах, являющихся правообладателями земельных участков, копии документов, подтверждающих права указанных лиц на земельные участки.

4.3. Разместить данное постановление на официальном сайте органов местного самоуправления города Владимира.

5. Контроль за исполнением постановления возложить на заместителя главы администрации города Попова В.Л.

И.о. главы города В.А. Гарев

Раздел 2

Сведения о местоположении границ объекта

1. Система координат МСК-33, зона 1

2. Сведения о характерных точках границ объекта

Обозначение характерных точек границ	Координаты, м		Метод определения координат характерной точки	Средняя квадратическая погрешность положения характерной точки (Mt), м	Описание обозначения точки на местности (при наличии)
	X	Y			
1	2	3	4	5	6
1	188216.87	209389.24	Метод спутниковых геодезических измерений (определений)	0.10	-
2	188217.53	209387.09	Метод спутниковых геодезических измерений (определений)	0.10	-
3	188218.22	209384.84	Метод спутниковых геодезических измерений (определений)	0.10	-
4	188219.53	209380.56	Метод спутниковых геодезических измерений (определений)	0.10	-
5	188220.23	209378.30	Метод спутниковых геодезических измерений (определений)	0.10	-
6	188220.89	209376.15	Метод спутниковых геодезических измерений (определений)	0.10	-
7	188222.24	209375.74	Метод спутниковых геодезических измерений (определений)	0.10	-
8	188243.74	209387.17	Метод спутниковых геодезических измерений (определений)	0.10	-
9	188327.23	209322.28	Метод спутниковых геодезических измерений (определений)	0.10	-
10	188408.64	209259.93	Метод спутниковых геодезических измерений (определений)	0.10	-
11	188494.15	209194.13	Метод спутниковых геодезических измерений (определений)	0.10	-

Схема расположения границ публичного сервитута



Масштаб 1:1700

Выноска № 1

Используемые условные знаки и обозначения:

- проектные границы публичного сервитута
- характерная точка границы публичного сервитута
- границы административно-территориальных образований
- обозначение границы населенного пункта
- границы земельных участков по сведениям ЕГРН
- 33:22:015016:198 - кадастровый номер земельного участка
- обозначение оси трассы ВЛ
- обозначение опоры ВЛ и её номер
- 33:00-6.581 - обозначение границы зоны с особыми условиями использования территории, сведения о которой содержатся в ЕГРН и её реестровый номер

Владимирская область - обозначение субъекта

МО г. Владимир (городской округ) - обозначение муниципального образования

г. Владимир - обозначение населенного пункта

- обозначение проекции провода ВЛ

- обозначение траверсов опор ВЛ, оттяжек к опорам

№ 77-10-33

Подпись Л.Тимирева Дата "11" декабря 2023 г.

Место для отметок о приемке составленного описания местоположения границ объекта

Схема расположения границ публичного сервитута



Используемые условные знаки и обозначения:

- проектные границы публичного сервитута
- характерная точка границы публичного сервитута
- границы административно-территориальных образований
- обозначение границы населенного пункта
- границы земельных участков по сведениям ЕГРН
- 33:22:015016:198 - кадастровый номер земельного участка
- обозначение оси трассы ВЛ
- обозначение опоры ВЛ и её номер
- обозначение границы зоны с особыми условиями использования территории, сведения о которой содержатся в ЕГРН и её реестровый номер

Масштаб 1:2300

Выноска № 2

Владимирская область - обозначение субъекта

МО г. Владимир (городской округ) - обозначение муниципального образования

г. Вл[illegible] - обозначение населенного пункта

- обозначение проекции провода ВЛ
- обозначение траверсов опор ВЛ, оттяжек к опорам

Подпис[illegible] Л.Тимирева Дата "11" декабря 2023 г.

№ 77-1033

Место для отметок о согласовании составленного описания местоположения границ объекта

Графическое описание местоположения границ публичного сервитута

Публичный сервитут для размещения и дальнейшей эксплуатации объекта электросетевого хозяйства ВЛ-110 кВ ПС Владимирская-ПС Уплол - I, II, отпайка на ПС Колокша

(наименование объекта, местоположение границ которого описано (далее - объект))

Раздел 1

Сведения об объекте

№ п/п	Характеристики объекта	Описание характеристик
1	2	3
1.	Местоположение объекта	Владимирская область, город Владимир
2.	Площадь объекта +/- величина погрешности определения площади (Р +/- Дельта Р)	8509 +/- 32 м²
3.	Иные характеристики объекта	Публичный сервитут устанавливается в соответствии со ст.39.37. Земельного Кодекса Российской Федерации для размещения и дальнейшей эксплуатации объекта электросетевого хозяйства ВЛ-110 кВ ПС Владимирская-ПС Уплол - I, II, отпайка на ПС Колокша на срок 49 лет